CROQUIS S/MENSURA

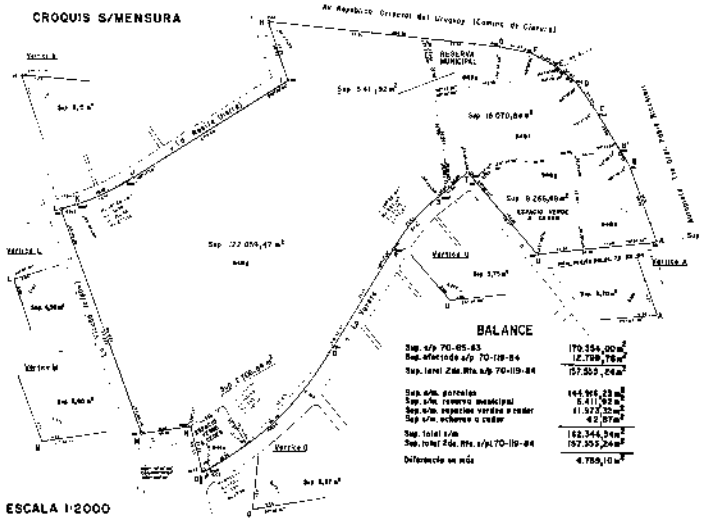

BALANCE

Sup. s/p 70-65-63	170.354,00 m²
Sup. afectada s/p 70-119-84	12.799,76 m²
Sup. total 2da. Mta. s/p 70-119-84	157.553,24 m²
Sup. s/m. parcelas	144.965,23 m²
Sup. s/m. reserva municipal	5.411,92 m²
Sup. s/m. espacios verdes a ceder	6.973,32 m²
Sup. s/m. calzadas a ceder	42,87 m²
Sup. total s/m	157.353,24 m²
Sup. total 2da. Mta. s/p. 70-119-84	157.353,24 m²
Diferencia en más	4.789,10 m²

ESCALA 1:2000

CROQUIS S/PLANO 70-65-63

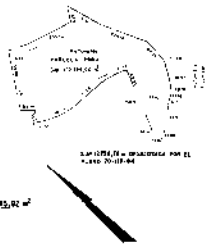

CROQUIS DE UBICACION

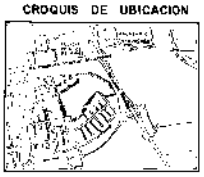

ORDENAMIENTO TERRITORIAL Y USO DEL SUELO

APROBADA POR

USO Y OCUPACION DEL SUELO	ORDENANZA		

U B I C A C I O N

SERVICIOS ESENCIALES

INDICADORES DE INTENSIDAD DE USO Y OCUPACION

PROVINCIA DE BUENOS AIRES

PARTIDO LA MATANZA

LUGAR CIUDAD EVITA

OBJETO MENSURA Y DIVISION

PROPIETARIO

70-425-66

ESTADO NACIONAL ARGENTINO

NOTAS

RESTRICCIONES

NOTAS OFICIALES

NOMENCLATURA CATASTRAL

PARTIDO LA MATANZA

CIRCUNSCRIPCION VI

SECCION RURAL

MANZANA 946-d-e-f-g-i-k